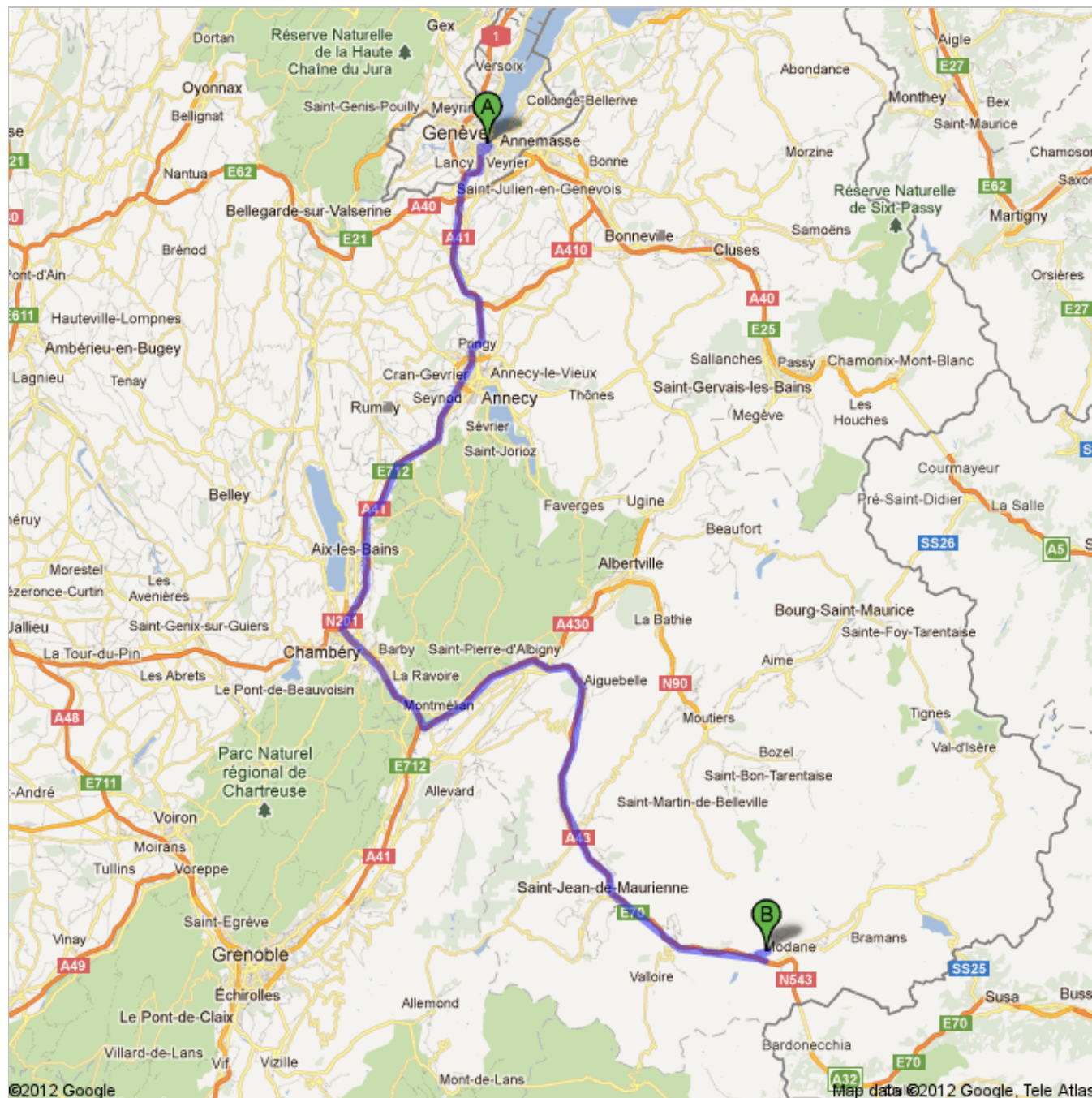






















### Itinéraire vers Route de l'Orgère/D106


189 km – environ 2 heures 13 mn



 Genève, Suisse

	1. Prendre la direction <b>nord</b> sur <b>Bd Georges-Favon</b> vers <b>Rue Horace-Bénédict-de-Saussure</b>	190 m Total : 190 m
	2. Prendre la 1 <sup>re</sup> à gauche et rester sur <b>Rue Harry-Marc</b>	120 m Total : 300 m
	3. Prendre à gauche sur <b>Av. du Mail</b> Environ 1 mn	600 m Total : 900 m
	4. Prendre à droite sur <b>Bvd du Pont-d'Arve</b> Environ 1 mn	220 m Total : 1,1 km
	5. Continuer sur <b>Pont des Acacias</b>	110 m Total : 1,2 km
	6. Continuer sur <b>Route des Acacias</b>	270 m Total : 1,5 km
	7. Prendre à droite sur <b>Rue François- Dussaud</b>	240 m Total : 1,7 km
	8. Au rond-point, prendre la <b>2<sup>e</sup></b> sortie sur <b>Rue Hans Wilsdorf</b>	220 m Total : 2,0 km
	9. Au rond-point, prendre la <b>1<sup>ère</sup></b> sortie sur <b>Rue François- Dussaud</b> Environ 1 mn	400 m Total : 2,4 km
	10. Prendre à gauche sur <b>Voie Centrale</b> Environ 1 mn	800 m Total : 3,2 km
	11. Tourner légèrement à gauche pour rester sur <b>Voie Centrale</b>	700 m Total : 3,9 km
	12. Continuer sur <b>A1a</b> <b>Route à péage</b> Environ 2 mn	3,8 km Total : 7,6 km
	13. Prendre la sortie <b>2-Perly</b> pour rejoindre <b>A1/E25/E62</b> en direction de <b>France</b> <b>Route avec sections à péage</b> <b>Entrée sur le territoire : France</b> Environ 2 mn	2,2 km Total : 9,8 km
	14. Continuer sur <b>A41</b> <b>Route avec sections à péage</b> Radar automatique à 25,1 km Environ 45 mn	71,4 km Total : 81,3 km
	15. Prendre la sortie en direction de <b>Grenoble/ Albertville/Chambéry</b> <b>Route avec sections à péage</b> Environ 3 mn	<div style="border: 1px solid black; padding: 5px; text-align: center;">           Grenoble            Albertville            Chambéry         </div> 1,8 km Total : 83,1 km
	16. Rejoindre <b>N201</b> Radar automatique à 3,0 km Environ 5 mn	6,5 km Total : 89,6 km
	17. Continuer sur <b>A43</b> <b>Route avec sections à péage</b> Environ 7 mn	9,6 km Total : 99,2 km
	18. Prendre la sortie <b>A43/E70</b> en direction de <b>Turin/ Albertville/Saint-Jean-De-Maurienne/Milan</b> <b>Route à péage</b>	<div style="display: flex; justify-content: center; gap: 10px;"> <div style="border: 1px solid red; padding: 2px;">A43</div> <div style="border: 1px solid green; padding: 2px;">E70</div> </div> <div style="border: 1px solid blue; padding: 5px; text-align: center; margin-top: 5px;">           Turin            Albertville            Saint-Jean-De-Maurienne            Milan         </div> 1,2 km Total : 100 km
	19. Rejoindre <b>A43</b> <b>Route à péage</b> Environ 11 mn	17,9 km Total : 118 km

- |   |   |   |                           |
|---|---|---|---------------------------|
|  | 20. Prendre la sortie <b>A43/E70</b> en direction de <b>Turin-Milan/Saint-Jean-de-Maurienne/Maurienne</b><br><i>Route à péage</i> | <div style="display: flex; justify-content: space-around; margin-bottom: 5px;"> <span style="border: 1px solid red; padding: 2px;">A43</span> <span style="border: 1px solid green; padding: 2px;">E70</span> </div> <div style="border: 1px solid blue; padding: 5px; text-align: center;">           Turin-Milan<br/>           Saint-Jean-de-Maurienne<br/>           Maurienne         </div>                     | 550 m<br>Total : 119 km   |
|   | 21. Rejoindre <b>A43</b><br><i>Route à péage</i><br>Environ 41 mn   |   | 64,6 km<br>Total : 183 km |
|  | 22. Prendre la sortie <b>30</b> vers <b>Modane/Col du Mont Cenis/Col de l'Iseran/Haute-Maurienne</b><br><i>Route à péage</i>      | <div style="border: 1px solid black; border-radius: 10px; padding: 5px; margin-bottom: 5px; display: inline-block;">  </div> <div style="border: 1px solid black; padding: 5px; text-align: center;">           Modane<br/>           Col du Mont Cenis<br/>           Col de l'Iseran<br/>           Haute-Maurienne         </div> | 400 m<br>Total : 184 km   |
|  | 23. Au rond-point, prendre la <b>2e</b> sortie sur <b>D1006</b><br>Environ 1 mn   |   | 700 m<br>Total : 184 km   |
|  | 24. Au rond-point, prendre la <b>2e</b> sortie sur <b>Rd 215/D215</b><br>Continuer de suivre D215<br>Environ 3 mn                 |   | 1,9 km<br>Total : 186 km  |
|  | 25. Tourner à gauche pour rester sur <b>D215</b>  |   | 190 m<br>Total : 187 km   |
|   | 26. Continuer sur <b>D106</b><br>Votre destination se trouvera sur la droite<br>Environ 3 mn                                      |   | 2,5 km<br>Total : 189 km  |

 Route de l'Orgère/D106

Cet itinéraire est fourni à titre indicatif. Il est possible que vous deviez suivre un itinéraire différent de celui indiqué en raison de travaux, de bouchons, des conditions météorologiques, de déviations ou d'autres perturbations. Veuillez en tenir compte lors de la préparation de votre trajet. Veuillez en outre à respecter le code de la route et la signalisation sur votre trajet.

Données cartographiques ©2012 Google, Tele Atlas

Ces indications ne sont pas correctes ? Recherchez cet itinéraire sur [maps.google.fr](http://maps.google.fr), puis cliquez sur "Signaler un problème" dans l'angle inférieur gauche.